

OBRAZLOŽITEV

ODLOKA O SPREMEMBI MEJE NASELJA LJUTOMER IN SPREMEMBO POTEKA ULICE MESTNI BREG

1. PRAVNA PODLAGA

Pravna podlaga za sprejem akta je Zakon o določanju območij ter o imenovanju in označevanju naselij, ulic in stavb (Uradni list RS, št. 25/2008, v nadaljevanju: ZDOIONUS), ki v 7. členu navaja, da občina z odlokom spremeni območje obstoječih naselij tako, da določi območje novega naselja oziroma odloči o izločitvi dela naselja in priključitvi tega dela naselja sosednjemu naselju. V 21. členu navedenega zakona je določen postopek vzpostavitve uličnega sistema in imenovanja ulic.

2. OCENA STANJA, KI GA AKT UREJA

Meja med naseljema Ljutomer in Spodnji Kamenščak se spremeni tako, da se območje v obsegu parcelnih števil 691/6, 691/7, 691/8, 691/9, 691/10, 691/11, 691/12, 691/13, 691/14, 691/15, 691/17, 691/18, 691/19, 691/20, 691/21, 691/22, 691/23, 694, vse katastrska občina Kamenščak, priključi naselju Ljutomer, obstoječa in predvidene stavbe pa dobijo naslov Mestni breg.

Pri opredelitvi območja so bile upoštevane strokovno tehnične zahteve, pri katerih je sodelovala Geodetska pisarna Ljutomer. Mnenje in elaborat za potrebe spremembe meje med naseljema je izdelala Geodetska uprava RS Ljubljana.

Razlog navedene spremembe je oblikovanje novega stanovanjskega naselja, ki glede na obstoječe dejavnosti in predvideno pozidavo s stanovanjskimi hišami predstavlja smiselno, oblikovno in prostorsko nadaljevanje naselja Ljutomer in ulice Mestni breg.

3. FINANČNE POSLEDICE

Sprejem odloka ne bo imel finančnih posledic za občinski proračun. Osebe, ki imajo na območju, na katerega se spremembe nanašajo, prijavljeno stalno ali začasno bivališče, in pravne osebe zasebnega in javnega prava, ki imajo na tem območju sedež, pa same zagotovijo finančna sredstva za kritje stroškov zamenjave osebnih dokumentov oziroma listin v zvezi s poslovanjem.

Na podlagi 7. in 17. člena Zakona o določanju območij ter o imenovanju in označevanju naselij, ulic in stavb (Uradni list RS, št. 25/2008, v nadaljevanju ZDOIONUS) in 18. člena Statuta Občine Ljutomer (Uradno glasilo Občine Ljutomer, št. 11/2009, 7/2011, 2/2013 in 1/2016) je Občinski svet Občine Ljutomer na seji dne sprejel

ODLOK

O SPREMEMBI MEJE NASELJA LJUTOMER IN SPREMEMBI POTEKA ULICE MESTNI BREG

1. člen

S tem odlokom se spremeni meja med naseljema Ljutomer in Spodnji Kamenščak, spremeni se tudi potek ulice Mestni breg.

2. člen

Meja med naseljema Ljutomer in Spodnji Kamenščak se spremeni tako, da se območje v obsegu parcelnih števil 691/6, 691/7, 691/8, 691/9, 691/10, 691/11, 691/12, 691/13, 691/14, 691/15, 691/17, 691/18, 691/19, 691/20, 691/21, 691/22, 691/23, 694, vse katastrska občina Kamenščak, priključi k naselju Ljutomer ter da obstoječa stanovanjska hiša z naslovom Spodnji Kamenščak 1H in predvidene nove stanovanjske stavbe dobijo naslov Mestni breg.

3. člen

Grafični prikaz nove meje je razviden iz elaborata »Sprememba meje med naseljema Ljutomer in Spodnji Kamenščak«, ki ga je izdelala Geodetska uprava RS in je sestavni del tega odloka.

4. člen

Stroški zamenjave osebnih dokumentov, hišnih tablic s hišno številko in drugih morebitnih stroškov, ki bodo nastali kot posledica tega odloka, bremenijo lastnika stavbe znotraj spremenjenega območja naselja.

5. člen

Geodetska uprava v registru prostorskih enot evidentira spremembe podatkov o območju naselij in preštevilči stavbo iz 2. člena tega odloka.

6. člen

Ta odlok začne veljati naslednji dan po objavi v Uradnem glasilu slovenskih občin.

Številka:

Datum:

Občina Ljutomer
mag. Olga Karba, županja



REPUBLIKA SLOVENIJA
MINISTRSTVO ZA OKOLJE IN PROSTOR

GEODETSKA UPRAVA REPUBLIKE SLOVENIJE

Zemljemerska ulica 12, 1000 Ljubljana

T: 01 478 48 00

F: 01 478 48 34

E: pisarna.gu@gov.si

www.gu.gov.si

Šifra: 35324-10/2016-3

Datum: 11.11.2016

Občina Ljutomer
Vrazova ulica 1, Ljutomer
9140 Ljutomer

ZADEVA: Mnenje glede predloga spremembe meje med naseljema Ljutomer in
Spodnji Kamenščak v občini Ljutomer

Zveza: Vaša vloga št. 353/2016-4201-842

Geodetska uprava Republike Slovenije **izdaja pozitivno mnenje** k predlagani spremembi območij naselij Ljutomer in Spodnji Kamenščak v občini Ljutomer. Predlog je oblikovan skladno z Zakonom o določanju območij ter o imenovanju in označevanju naselij, ulic in stavb – ZDOIONUS (Uradni list RS, št. 25/2008).





ELABORAT

DOLOČITVE OBMOČJA NASELJA

Postopek: **Sprememba meje med naseljema Ljutomer in Spodnji Kamenščak**

Predlagatelj: **Občina Ljutomer**

Kontaktna oseba:

Telefon:

Številka vloge : **353/2016-4201-842**

VSEBINA ELABORATA:	Številka sklopa:
Grafična priloga - predlog spremembe območij naselij Ljutomer in Spodnji Kamenščak	1.
Seznam obstoječih hišnih števil na območju spremembe naselij Ljutomer in Spodnji Kamenščak	2.

Elaborat izdelan: **11.11.2016**

Elaborat posredovan predlagatelju: **11.11.2016**


Številka dokumenta (GURS): **35324-10/2016-2**

1.


**Grafična priloga –
predlog spremembe območij naselij Ljutomer in
Spodnji Kamenščak**


Predlog spremembe območij naselij Ljutomer in Spodnji Kamenščak


Merilo 1 : 2500

 Predlagana meja med naseljema Ljutomer in Spodnji Kamenščak

 Obstoječa meja med naseljema Ljutomer in Spodnji Kamenščak
Vir: GURS, RPE, november 2016

 Hišne številke, ki so predmet spremembe meje med naseljema
Vir: GURS, RPE, november 2016

 Prostorski okoliš
Vir: GURS, RPE, november 2016

 Digitalni ortofoto načrt
Vir: GURS, DOF, maj 2014



2.

**Seznam obstoječih hišnih števil na območju spremembe naselij
Ljutomer in Spodnji Kamenščak**

Seznam obstoječih hišnih števil na območju spremembe naselij Ljutomer in Spodnji Kamenščak

STARO STANJE						NOVO STANJE									
OB_ID	OB_UIME	NA_ID	NA_UIME	UL_ID	UL_UIME	HS	HD	OB_ID	OB_UIME	NA_ID	NA_UIME	UL_ID	UL_UIME	HS	HD
63	Ljutomer	55	Spodnji Kamenščak	0	Spodnji Kamenščak	1	H	63	Ljutomer	34	Ljutomer	24	Mestni breg	*	

* Po uradni izvedbi spremembe bo OBMOČNA GEODETSKA UPRAVA MURSKA SOBOTA, Geodetska pisarna Ljutomer v skladu z veljavnimi pravili preštevilčila hišno številko

